




Legende :

- - - - - ⊗ Mischwasserkanal / -schacht
- - - - - ⊗ Druckleitung Mischwasserkanal / -schacht
- - - - - ⊗ Regenwasserkanal / -schacht
- - - - - ⊗ Druckleitung Regenwasserkanal / -schacht
- - - - - ⊗ Schmutzwasserkanal / -schacht
- - - - - ⊗ Druckleitung Schmutzwasser / -schacht
- - - - - ⊗ Kanal / Schacht stillgelegt

Nr.:	Änderung:	Datum:	gezeichnet:	geprüft:
Lagebezug: <input checked="" type="checkbox"/> Gauß-Krüger-Koordinatensystem <input type="checkbox"/> UTM-Koordinatensystem		Lokal		
Höhenbezug: <input type="checkbox"/> DHHN12 (NN) <input checked="" type="checkbox"/> DHHN2016 (NHN)		Lokal		
Projekt: Gemeinde Weitramsdorf Wasserrechtsantrag, Mischwasseranlage				
Planinhalt: Lageplan 2 - Stauraumkanal 2 Tambach, Wildpark				
Leistungsphase: BESTAND		Datum:	Name:	
Maßstab: 1:200	Projekt-Nr.: 2021-057	Anlage: 6.9.8	entworfen:	gezeichnet: 25.07.2024 Kuhn
Vorhabensträger:  Gemeinde Weitramsdorf Ummerstadter Straße 11 96479 Weitramsdorf			geprüft: 25.07.2024 Brückner	
Verfasser:  Gundelshelmer Straße 110 D-96052 Bamberg 09 51/9 65 10-0 www.gaul-ingenieure.de bamberg@gaul-ingenieure.de			Datum: 25.07.2024	
Datum: 25.07.2024			Unterschrift: 	
			Unterschrift: 