





**Legende :**

- · — · — · — · ⊗ Mischwasserkanal / -schacht
- - - - - ⊗ Druckleitung Mischwasserkanal / -schacht
- · — · — · — · ⊗ Regenwasserkanal / -schacht
- - - - - ⊗ Druckleitung Regenwasserkanal / -schacht
- · — · — · — · ⊗ Schmutzwasserkanal / -schacht
- - - - - ⊗ Druckleitung Schmutzwasser / -schacht
- · — · — · — · ⊗ Kanal / Schacht stillgelegt

Nr.:	Änderung:	Datum:	gezeichnet:	geprüft:
Lagebezug: <input checked="" type="checkbox"/> Gauß-Krüger-Koordinatensystem <input type="checkbox"/> UTM-Koordinatensystem <input type="checkbox"/> Lokal		Höhenbezug: <input type="checkbox"/> DHHN12 (NN) <input checked="" type="checkbox"/> DHHN2016 (NHN) <input type="checkbox"/> Lokal		
Projekt: <b>Gemeinde Weitramsdorf</b> <b>Wasserrechtsantrag, Mischwasseranlage</b>				
Planinhalt: Lageplan 1 - Stauraumkanal 1 Neundorf, Rosengasse				
Leistungsphase: <b>BESTAND</b>		Datum:	Name:	
		entworfen:		
Maßstab: 1:200	Projekt-Nr.: 2021-057	Anlage: 6,9,4	gezeichnet: 25.07.2024	Kuhn
			geprüft: 25.07.2024	Brückner
Vorhabensträger:  Gemeinde Weitramsdorf Ummerstadter Straße 11 96479 Weitramsdorf		Verfasser:  Gundelshelmer Straße 110 D-96052 Bamberg 09 51/9 65 10-0 www.gaul-ingenieure.de bamberg@gaul-ingenieure.de		
25.07.2024 Datum		 Unterschrift		25.07.2024 Datum
		 Unterschrift		