





Legende :

- Mischwasserkanal / -schacht
- Druckleitung Mischwasserkanal / -schacht
- Regenwasserkanal / -schacht
- Druckleitung Regenwasserkanal / -schacht
- Schmutzwasserkanal / -schacht
- Druckleitung Schmutzwasser / -schacht
- Kanal / Schacht stillgelegt

Nr.:	Änderung:	Datum:	gezeichnet:	geprüft:
Lagebezug:	<input checked="" type="checkbox"/> Gauß-Krüger-Koordinatensystem	<input type="checkbox"/> UTM-Koordinatensystem	<input type="checkbox"/> Lokal	
Höhenbezug:	<input type="checkbox"/> DHHN12 (NN)	<input checked="" type="checkbox"/> DHHN2016 (NHN)	<input type="checkbox"/> Lokal	
Projekt:				
Gemeinde Weitramsdorf				
Wasserrechtsantrag, Mischwasseranlage				
Planinhalt:				
Lageplan 2 - Regenüberlaufbecken 2 Weidach, Neuseser Weg				
Leistungsphase:		Datum:	Name:	
BESTAND		entworfen:		
Maßstab:	Projekt-Nr.:	Anlage:	gezeichnet:	25.07.2024
1:200	2021-057	6.8.6	geprüft:	25.07.2024
Vorhabensträger:			Verfasser:	
 Gemeinde Weitramsdorf Ummerstadter Straße 11 96479 Weitramsdorf			 Gundeishelmer Straße 110 D-96052 Bamberg 09 51/9 65 10-0 www.gaul-ingenieure.de bamberg@gaul-ingenieure.de	
25.07.2024 Datum			 25.07.2024 Datum	
			 Unterschrift	