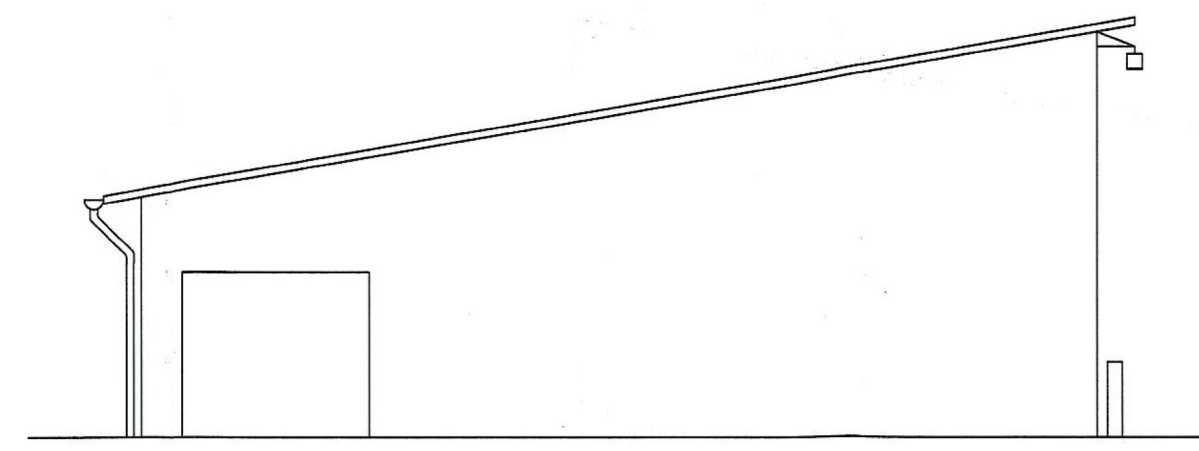
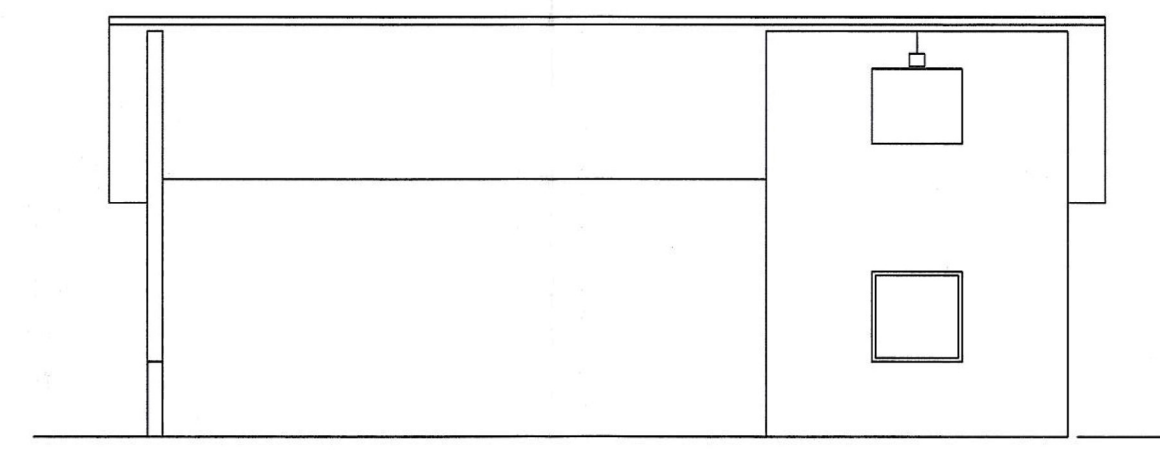


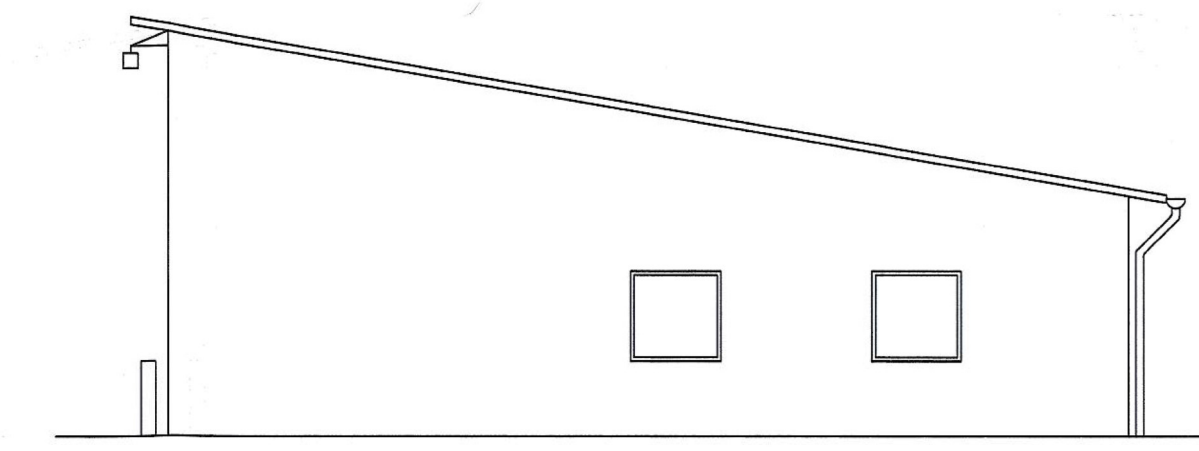
Nordostansicht



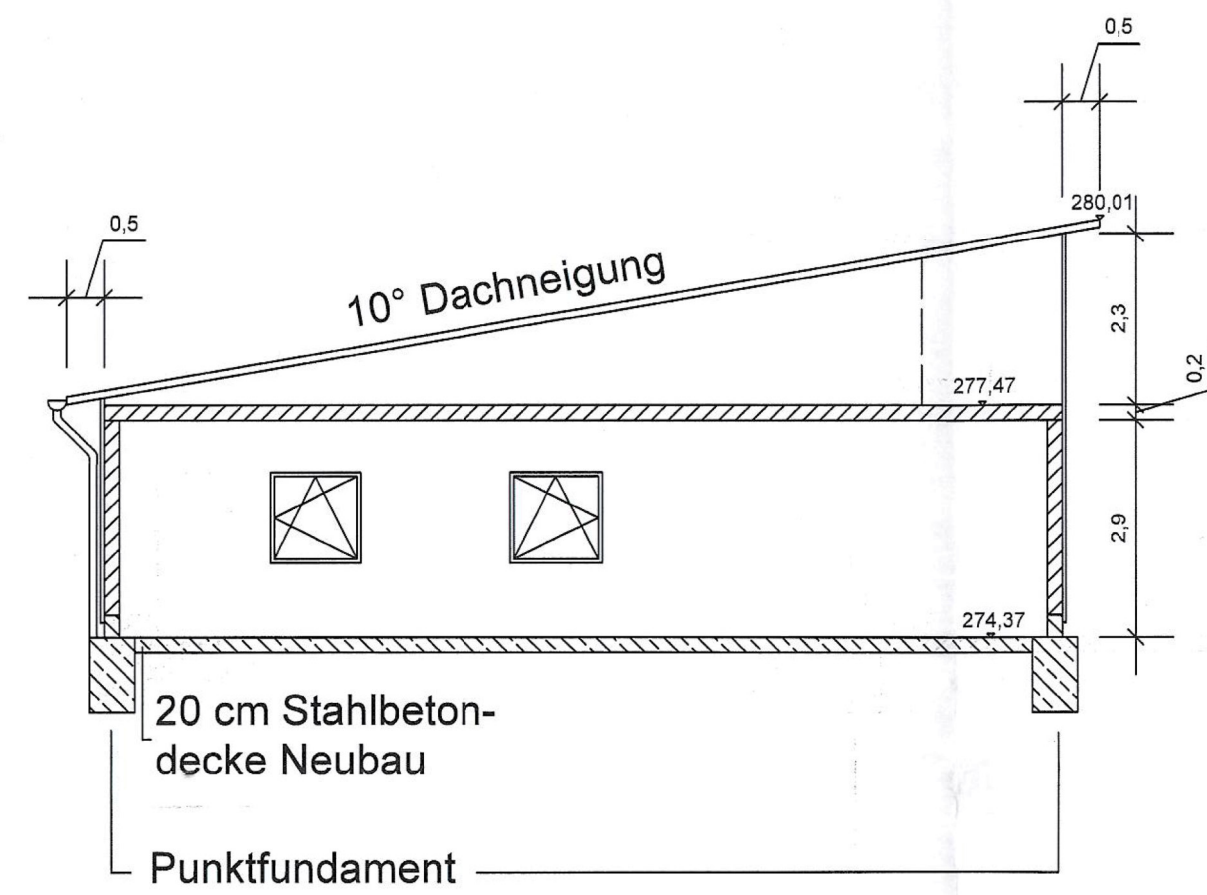
Nordwestansicht



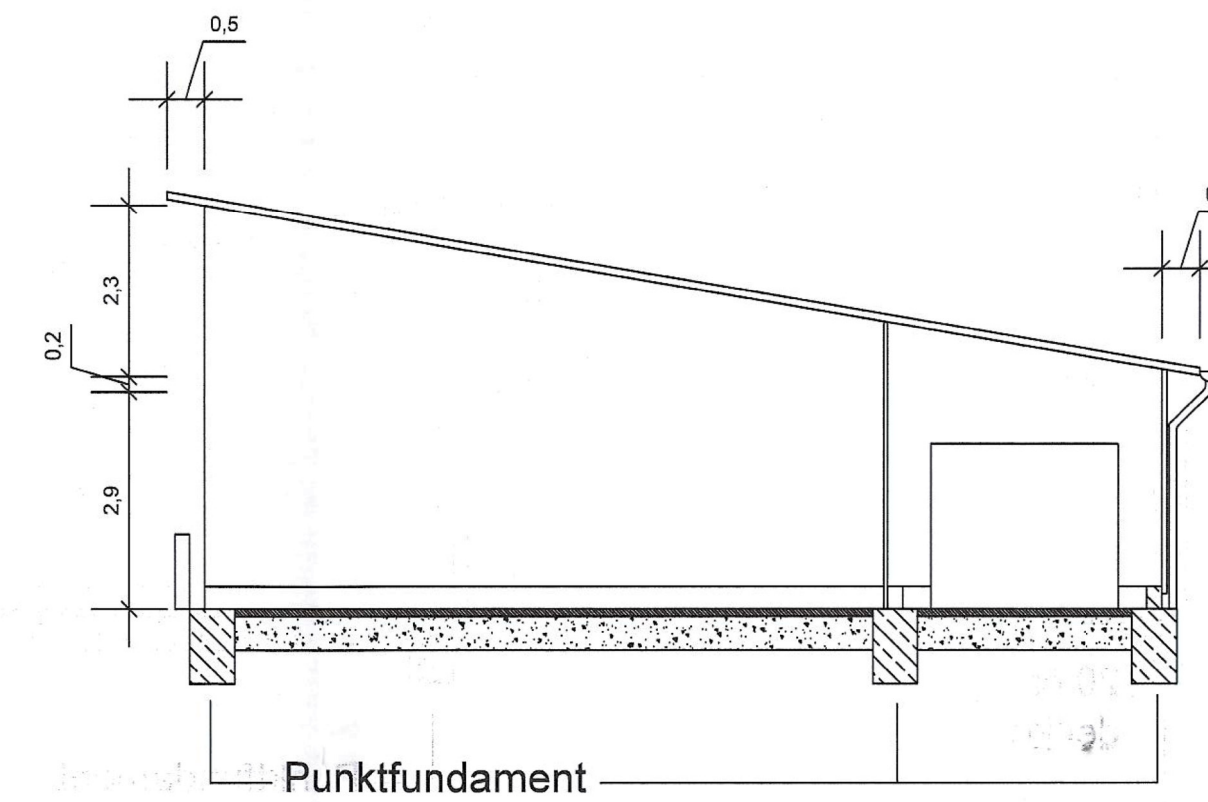
Südwestansicht



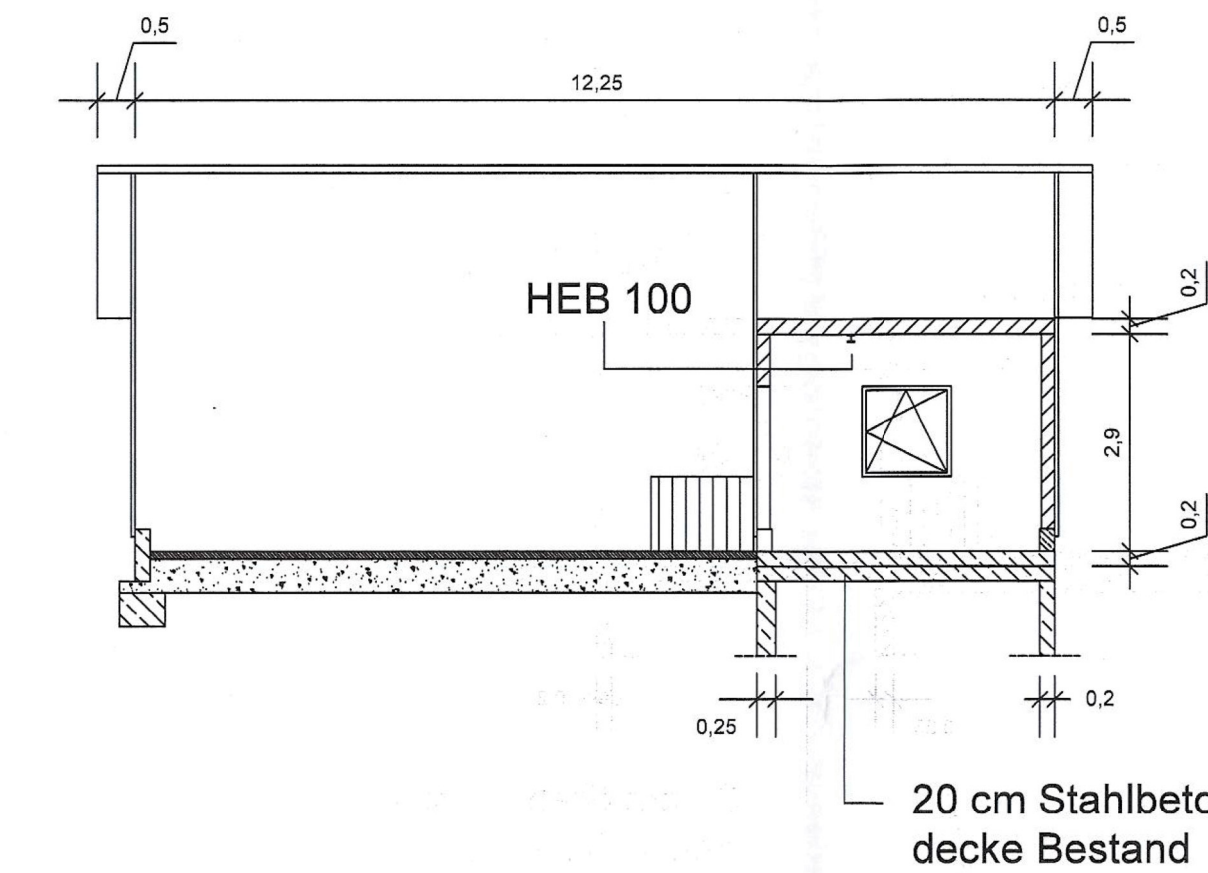
Südostansicht



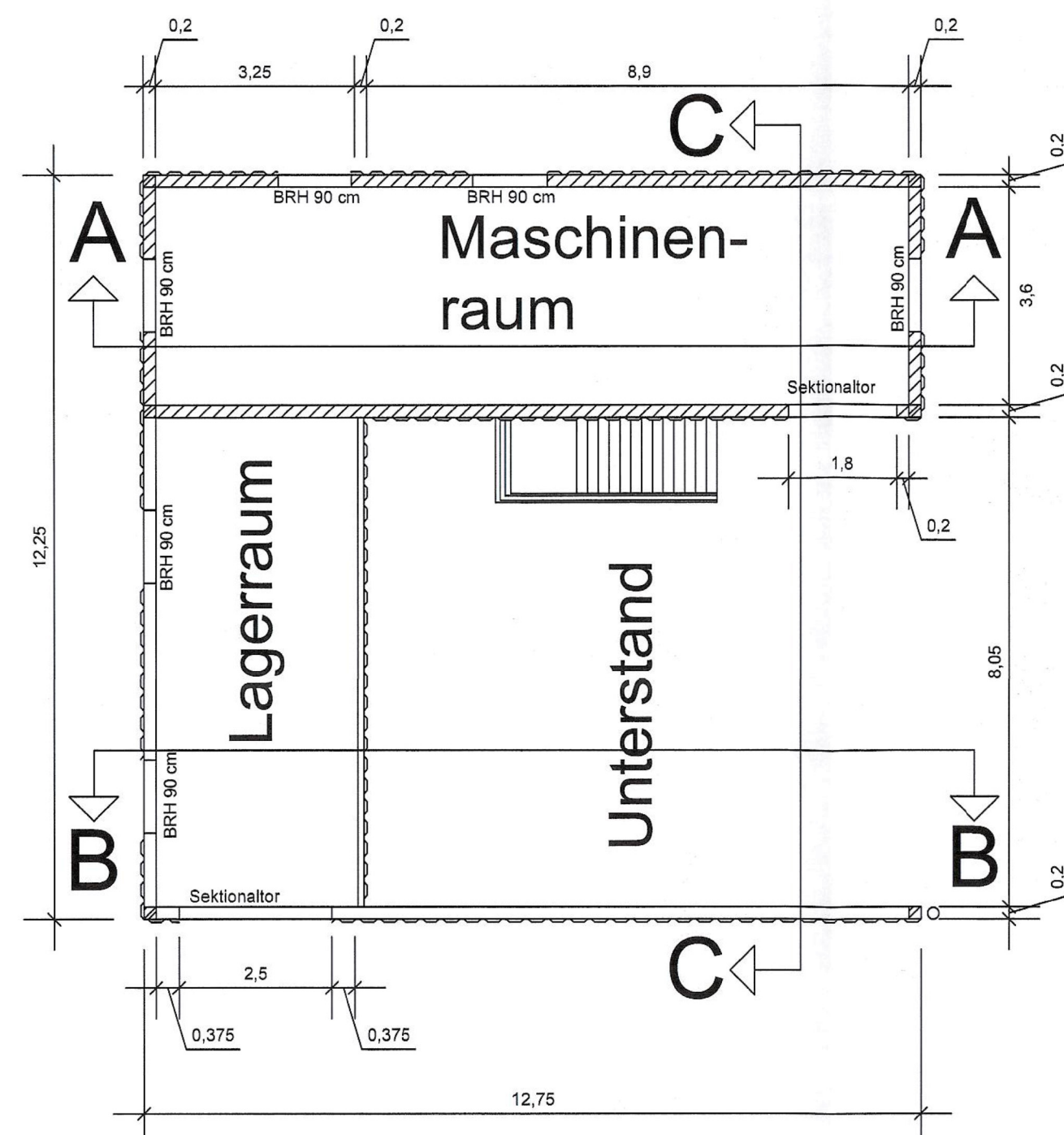
Schnitt A-A



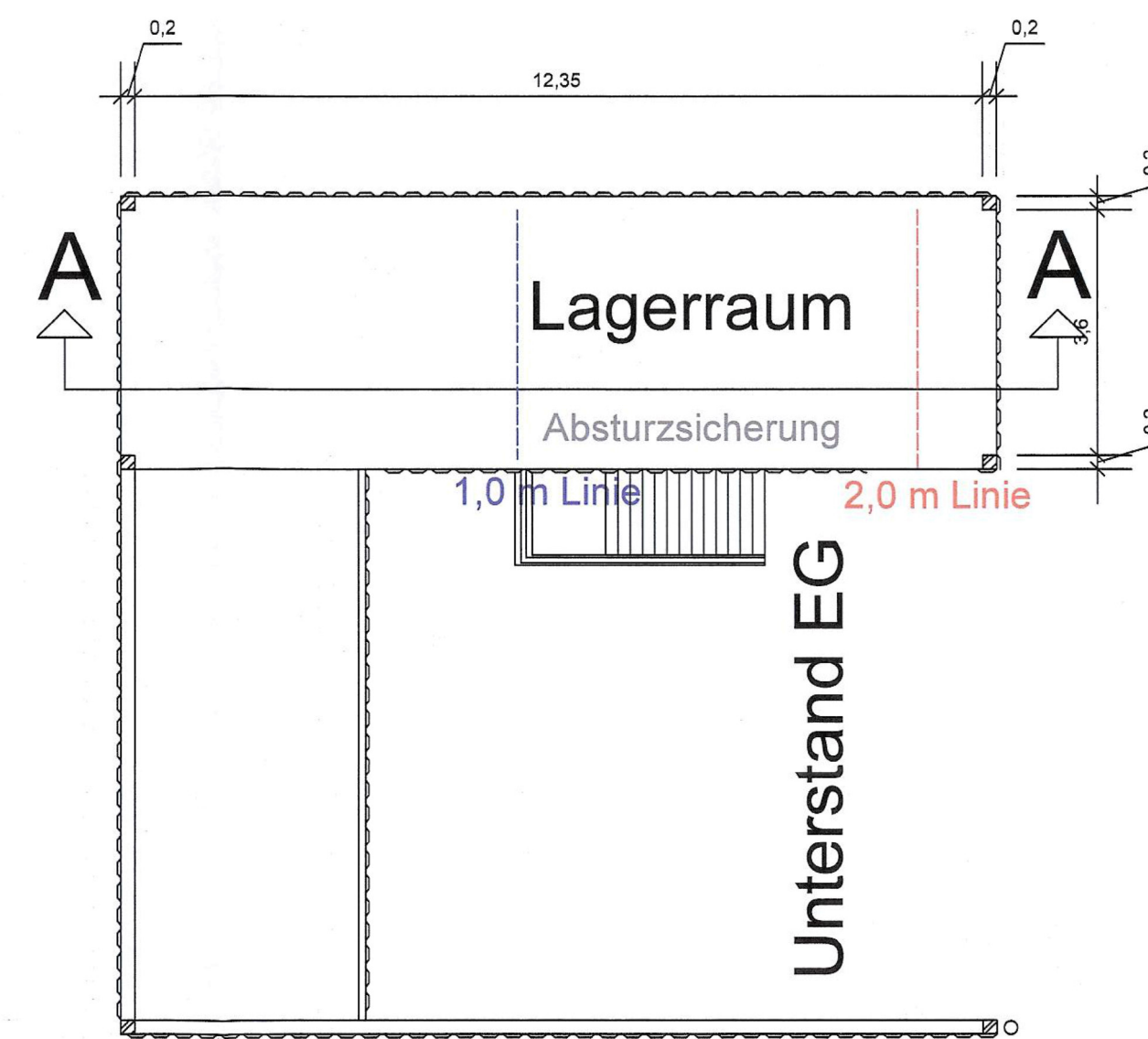
Schnitt B-B



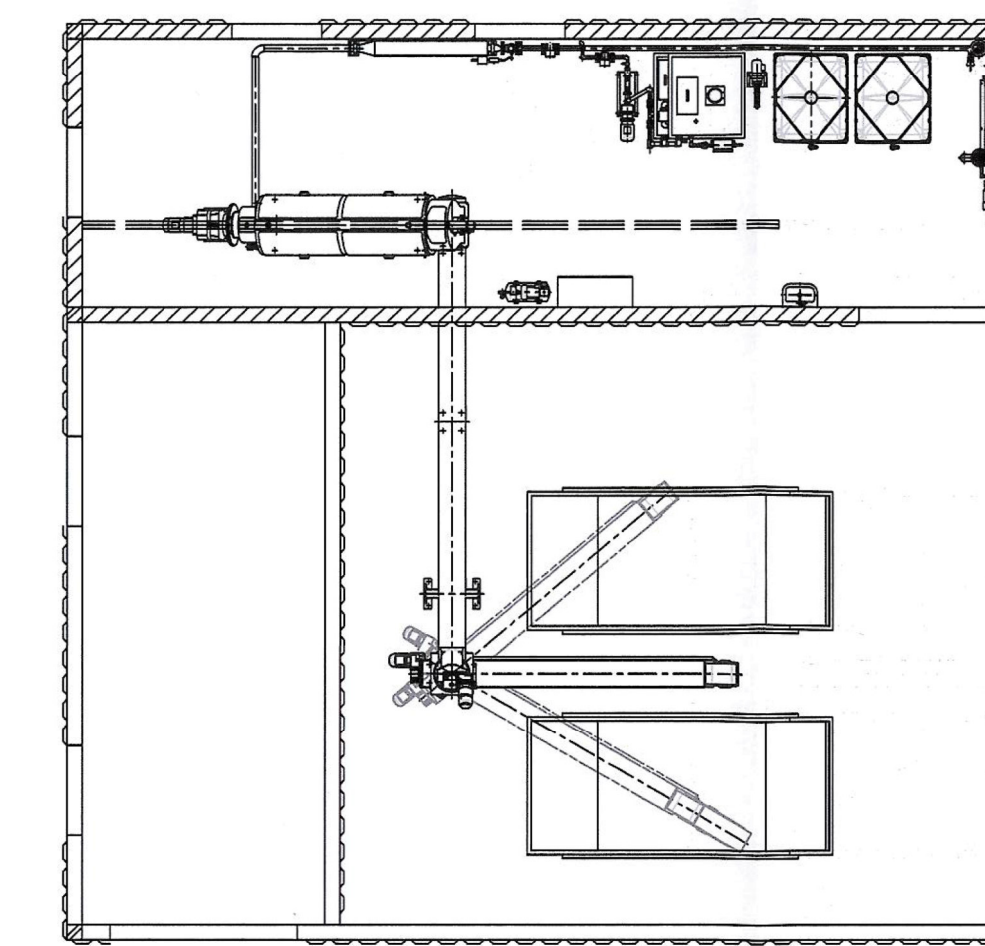
Schnitt C-C



Grundriss EG



Grundriss OG



Ausrüstung EG

Plan wurde nachrichtlich übernommen:
Koenig + Kühnel
Stand: 14.11.2016

Nr.:	Aenderung:	Datum:	gezeichnet:	geprüft:
Lagebezug:	<input checked="" type="checkbox"/> Gauß-Krüger-Koordinatensystem	<input type="checkbox"/> UTM-Koordinatensystem	<input type="checkbox"/> Lokal	
Höhenbezug:	<input type="checkbox"/> DHHN12 (NN)	<input checked="" type="checkbox"/> DHHN2016 (NNH)	<input type="checkbox"/> Lokal	

Projekt:
**Gemeinde Weitramsdorf - Wasserrechtsantrag
Kläranlage Tambachtal**

Planinhalt:
Schlammwässerung - Grundrisse, Schnitte, Ansichten

Leistungsphase: BESTAND		entworfen:	Datum:	Name:
Maßstab: 1:100	Projekt-Nr.: 2021-057	gezeichnet:	25.07.2024	Kuhn
	Anlage: 5.3.8.2	geprüft:	25.07.2024	Brückner

<p>Vorhabensträger:</p>  <p>Gemeinde Weitramsdorf Ummerstädter Straße 11 96479 Weitramsdorf</p> <p>25.07.2024 Datum</p>	<p>Verfasser:</p>  <p>Gundelshheimer Straße 110 D-96052 Bamberg 09 51 9 65 10-0 www.gaul-ingenieure.de bamberg@gaul-ingenieure.de</p> <p>25.07.2024 Datum</p>
--	--