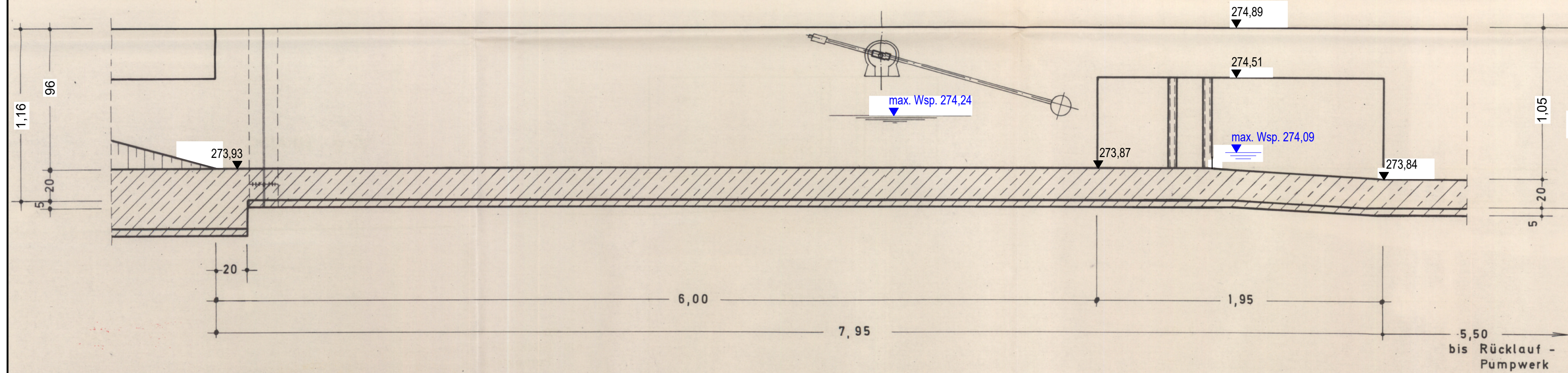
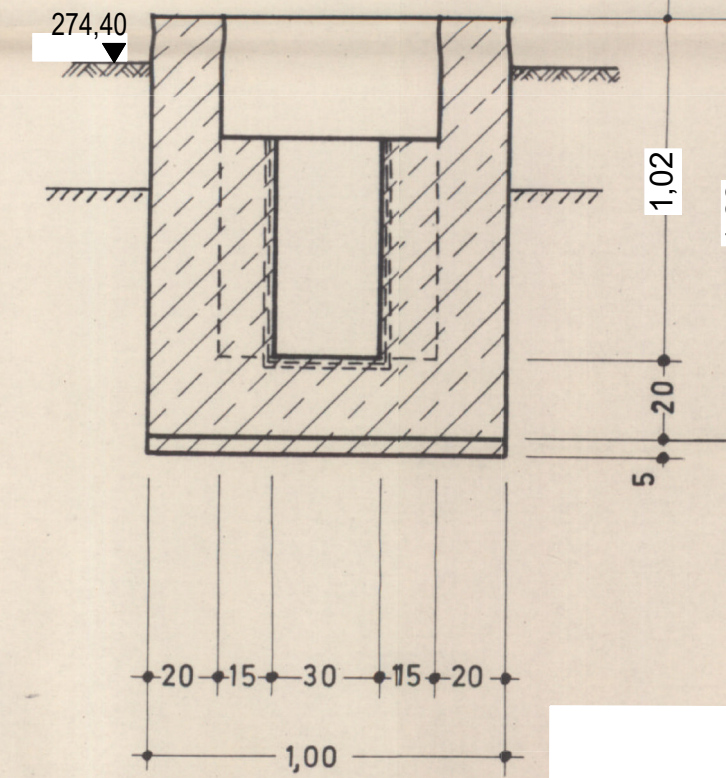


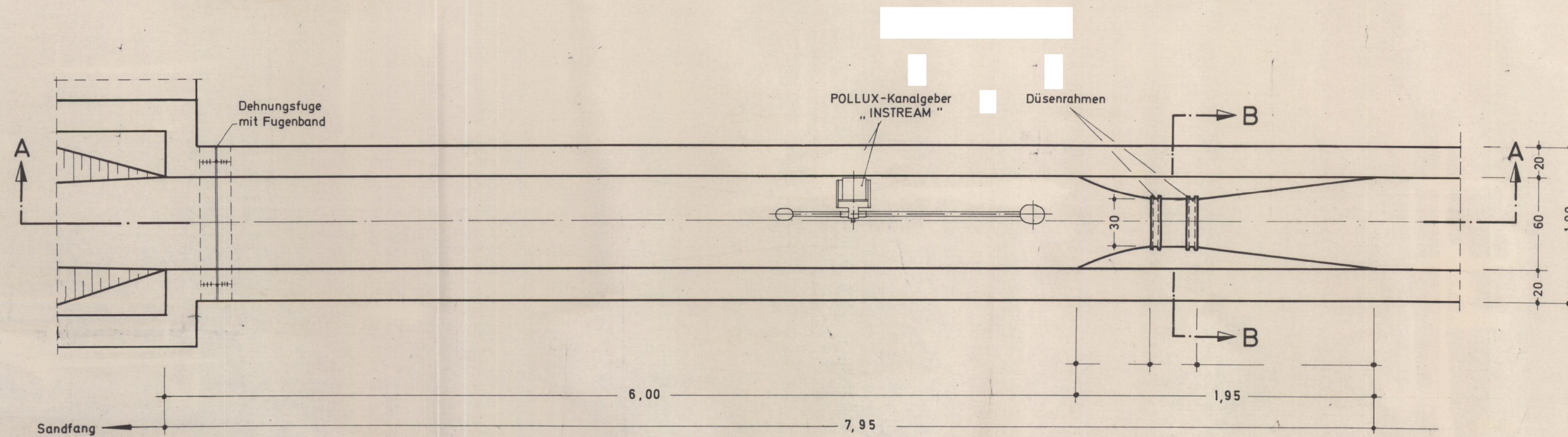
Schnitt : A-A



Schnitt : B-B



Draufsicht



Plan wurde nachrichtlich übernommen:
Dipl. -Ing. Rudi Güntzel
Stand: 31.10.1977

Nr.:	Änderung:	Datum:	gezeichnet:	geprüft:
------	-----------	--------	-------------	----------

Lagebezug:	<input checked="" type="checkbox"/> Gauß-Krüger-Koordinatensystem	<input type="checkbox"/> UTM-Koordinatensystem	<input type="checkbox"/> Lokal
Höhenbezug:	<input type="checkbox"/> DHHN12 (NN)	<input checked="" type="checkbox"/> DHHN2016 (NHN)	<input type="checkbox"/> Lokal

Projekt:
**Gemeinde Weitramsdorf - Wasserrechtsantrag
Kläranlage Tambachtal**

Planinhalt:
Venturi-Rinne - Grundriss, Schnitte

Leistungsphase:		Datum:	Name:
BESTAND	entworfen:		
Maßstab:	Projekt-Nr.:	Anlage:	gezeichnet:
1:20	2021-057	5.3.5	25.07.2024 Kuhn
			geprüft:
			25.07.2024 Brückner

Vorhabensträger:  Gemeinde Weitramsdorf Ummerstadter Straße 11 96479 Weitramsdorf	Verfasser:  Gundelshelmer Straße 110 D-96052 Bamberg 09 51/9 65 10-0 www.gaul-ingenieure.de bamberg@gaul-ingenieure.de
25.07.2024 Datum	 Unterschrift
25.07.2024 Datum	 Unterschrift