





Legende :

- - - - - ⊗ Mischwasserkanal / -schacht
- - - - - ⊗ Druckleitung Mischwasserkanal / -schacht
- - - - - ⊗ Regenwasserkanal / -schacht
- - - - - ⊗ Druckleitung Regenwasserkanal / -schacht
- - - - - ⊗ Schmutzwasserkanal / -schacht
- - - - - ⊗ Druckleitung Schmutzwasser / -schacht
- - - - - ⊗ Kanal / Schacht stillgelegt

| | | | | |
|--|---|---|---------------------------|---|
| Nr.: | Änderung: | Datum: | gezeichnet: | geprüft: |
| Lagebezug: <input checked="" type="checkbox"/> Gauß-Krüger-Koordinatensystem <input type="checkbox"/> UTM-Koordinatensystem <input type="checkbox"/> Lokal | | Höhenbezug: <input type="checkbox"/> DHHN12 (NN) <input checked="" type="checkbox"/> DHHN2016 (NHN) <input type="checkbox"/> Lokal | | |
| Projekt: Gemeinde Weitramsdorf Wasserrechtsantrag, Mischwasseranlage | | | | |
| Planinhalt: Lageplan 2 - Regenüberlaufbecken 2 Tambach, zum Froschgrund | | | | |
| Leistungsphase: BESTAND | | Datum: | Name: | |
| Maßstab: 1:200 | Projekt-Nr.: 2021-057 | Anlage: 6.7.6 | gezeichnet: 25.07.2024 | Kuhn |
| Vorhabensträger: | | | geprüft: 25.07.2024 | Brückner |
|  Gemeinde Weitramsdorf Ummerstadter Straße 11 96479 Weitramsdorf | | Verfasser:  Gundelshelmer Straße 110 D-96052 Bamberg 09 51/9 65 10-0 www.gaul-ingenieure.de bamberg@gaul-ingenieure.de | | |
| 25.07.2024 Datum |  Unterschrift | | 25.07.2024 Datum |  Unterschrift |