





**Legende :**

- - - - - ⊗ Mischwasserkanal / -schacht
- - - - - ⊙ Druckleitung Mischwasserkanal / -schacht
- - - - - ⊗ Regenwasserkanal / -schacht
- - - - - ⊙ Druckleitung Regenwasserkanal / -schacht
- - - - - ⊗ Schmutzwasserkanal / -schacht
- - - - - ⊙ Druckleitung Schmutzwasser / -schacht
- - - - - ⊙ Kanal / Schacht stillgelegt

Nr.:	Änderung:	Datum:	gezeichnet:	geprüft:
Lagebezug: <input checked="" type="checkbox"/> Gauß-Krüger-Koordinatensystem <input type="checkbox"/> UTM-Koordinatensystem		<input type="checkbox"/> Lokal		
Höhenbezug: <input type="checkbox"/> DHHN12 (NN) <input checked="" type="checkbox"/> DHHN2016 (NHN)		<input type="checkbox"/> Lokal		
Projekt: <b>Gemeinde Weitramsdorf</b> <b>Wasserrechtsantrag, Mischwasseranlage</b>				
Planinhalt: <b>Lageplan 1 - Regenüberlaufbecken 1 Kläranlage Neundorf</b>				
Leistungsphase: <b>BESTAND</b>		Datum:	Name:	
Maßstab: 1:200	Projekt-Nr.: 2021-057	Anlage: 6.7.3	entworfen:	
gezeichnet: 25.07.2024		Kuhn		
geprüft: 25.07.2024		Brückner		
Vorhabensträger:  Gemeinde Weitramsdorf Ummerstadter Straße 11 96479 Weitramsdorf		Verfasser:  Gundelshelmer Straße 110 D-96052 Bamberg 09 51/9 65 10-0 www.gaul-ingenieure.de bamberg@gaul-ingenieure.de		
25.07.2024 Datum		 Unterschrift		25.07.2024 Datum
		 Unterschrift		