





Legende :

- - - - - ⊗ Mischwasserkanal / -schacht
- - - - - ⊗ Druckleitung Mischwasserkanal / -schacht
- - - - - ⊗ Regenwasserkanal / -schacht
- - - - - ⊗ Druckleitung Regenwasserkanal / -schacht
- - - - - ⊗ Schmutzwasserkanal / -schacht
- - - - - ⊗ Druckleitung Schmutzwasser / -schacht
- - - - - ⊗ Kanal / Schacht stillgelegt

Nr.:	Änderung:	Datum:	gezeichnet:	geprüft:
Lagebezug: <input checked="" type="checkbox"/> Gauß-Krüger-Koordinatensystem <input type="checkbox"/> UTM-Koordinatensystem <input type="checkbox"/> Lokal		Höhenbezug: <input type="checkbox"/> DHHN12 (NN) <input checked="" type="checkbox"/> DHHN2016 (NHN) <input type="checkbox"/> Lokal		
Projekt: Gemeinde Weitraamsdorf Wasserrechtsantrag, Mischwasseranlage				
Planinhalt: Lageplan 6 - Regenüberlaufbecken 6 und Pumpwerk 1 Weidach-Vogelherd, Erlengrund				
Leistungsphase: BESTAND		Datum:	Name:	
Maßstab: 1:200	Projekt-Nr.: 2021-057	Anlage: 6.7.20	gezeichnet: 25.07.2024	Kuhn
Vorhabensträger:			geprüft: 25.07.2024	Brückner
 Gemeinde Weitraamsdorf Ummerstadter Straße 11 96479 Weitraamsdorf		Verfasser:  Gundelshelmer Straße 110 D-96052 Bamberg 09 51/9 65 10-0 www.gaul-ingenieure.de bamberg@gaul-ingenieure.de		
25.07.2024 Datum	 Unterschrift	25.07.2024 Datum	 Unterschrift	