





Legende :

- - - Mischwasserkanal / -schacht
- - - Druckleitung Mischwasserkanal / -schacht
- - - Regenwasserkanal / -schacht
- - - Druckleitung Regenwasserkanal / -schacht
- Schmutzwasserkanal / -schacht
- Druckleitung Schmutzwasser / -schacht
- Kanal / Schacht stillgelegt

Nr.:	Änderung:	Datum:	gezeichnet:	geprüft:
Lagebezug:	<input checked="" type="checkbox"/> Gauß-Krüger-Koordinatensystem	<input type="checkbox"/> UTM-Koordinatensystem	<input type="checkbox"/> Lokal	
Höhenbezug:	<input type="checkbox"/> DHHN12 (NN)	<input checked="" type="checkbox"/> DHHN2016 (NHN)	<input type="checkbox"/> Lokal	
Projekt:				
Gemeinde Weitramsdorf				
Wasserrechtsantrag, Mischwasseranlage				
Planinhalt:				
Lageplan 5 - Regenüberlaufbecken 5 Weidach, Neuseser Wegäcker				
Leistungsphase:		Datum:	Name:	
BESTAND		entworfen:		
Maßstab:	Projekt-Nr.:	Anlage:	gezeichnet:	25.07.2024
1:200	2021-057	6.7.17	geprüft:	25.07.2024
Vorhabensträger:			Verfasser:	
 Gemeinde Weitramsdorf Ummerstadter Straße 11 96479 Weitramsdorf			 GAUL INGENIEURE Gundelshelmer Straße 110 D-96052 Bamberg 09 51/9 65 10-0 www.gaul-ingenieure.de bamberg@gaul-ingenieure.de	
25.07.2024 Datum			25.07.2024 Datum	
 Unterschrift			 Unterschrift	