





**Legende :**

- Mischwasserkanal / -schacht
- Druckleitung Mischwasserkanal / -schacht
- Regenwasserkanal / -schacht
- Druckleitung Regenwasserkanal / -schacht
- Schmutzwasserkanal / -schacht
- Druckleitung Schmutzwasser / -schacht
- Kanal / Schacht stillgelegt

Nr.:	Änderung:	Datum:	gezeichnet:	geprüft:
Lagebezug: <input checked="" type="checkbox"/> Gauß-Krüger-Koordinatensystem <input type="checkbox"/> UTM-Koordinatensystem <input type="checkbox"/> Lokal				
Höhenbezug: <input type="checkbox"/> DHHN12 (NN) <input checked="" type="checkbox"/> DHHN2016 (NHN) <input type="checkbox"/> Lokal				
Projekt: <b>Gemeinde Weitramsdorf</b> <b>Wasserrechtsantrag, Mischwasseranlage</b>				
Planinhalt: Lageplan 4 - Regenüberlaufbecken 4 Weidach, Werkstoffhof				
Leistungsphase: <b>BESTAND</b>		Datum:	Name:	
Maßstab: 1:200	Projekt-Nr.: 2021-057	Anlage: 6.7.14	entworfen:	
			gezeichnet:	25.07.2024 Kuhn
			geprüft:	25.07.2024 Brückner
Vorhabensträger:  Gemeinde Weitramsdorf Ummerstadter Straße 11 96479 Weitramsdorf		Verfasser:  Gundelshelmer Straße 110 D-96052 Bamberg 09 51/9 65 10-0 www.gaul-ingenieure.de bamberg@gaul-ingenieure.de		
25.07.2024 Datum		 Unterschrift		25.07.2024 Datum
		 Unterschrift		