





Legende :

- - - - - ⊗ Mischwasserkanal / -schacht
- - - - - ⊙ Druckleitung Mischwasserkanal / -schacht
- - - - - ⊗ Regenwasserkanal / -schacht
- - - - - ⊙ Druckleitung Regenwasserkanal / -schacht
- - - - - ⊗ Schmutzwasserkanal / -schacht
- - - - - ⊙ Druckleitung Schmutzwasser / -schacht
- - - - - ⊗ Kanal / Schacht stillgelegt

Nr.:	Änderung:	Datum:	gezeichnet:	geprüft:
Lagebezug: <input checked="" type="checkbox"/> Gauß-Krüger-Koordinatensystem <input type="checkbox"/> UTM-Koordinatensystem <input type="checkbox"/> Lokal		Höhenbezug: <input type="checkbox"/> DHHN12 (NN) <input checked="" type="checkbox"/> DHHN2016 (NHN) <input type="checkbox"/> Lokal		
Projekt: Gemeinde Weitramsdorf Wasserrechtsantrag, Mischwasseranlage				
Planinhalt: Lageplan 3 - Regenüberlaufbecken 3 Weitramsdorf, Altenhofer Straße				
Leistungsphase: BESTAND		entworfen:	Datum:	Name:
Maßstab: 1:200	Projekt-Nr.: 2021-057	Anlage: 6.7.11	gezeichnet: 25.07.2024	Kuhn
Vorhabensträger:			geprüft: 25.07.2024	Brückner
 Gemeinde Weitramsdorf Ummerstadter Straße 11 96479 Weitramsdorf		Verfasser:  GAUL INGENIEURE Gundelshelmer Straße 110 D-96052 Bamberg 09 51/9 65 10-0 www.gaul-ingenieure.de bamberg@gaul-ingenieure.de		
25.07.2024 Datum		 Unterschrift		25.07.2024 Datum  Unterschrift