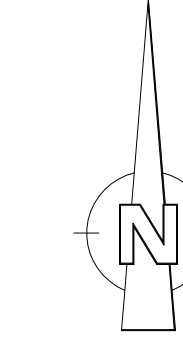
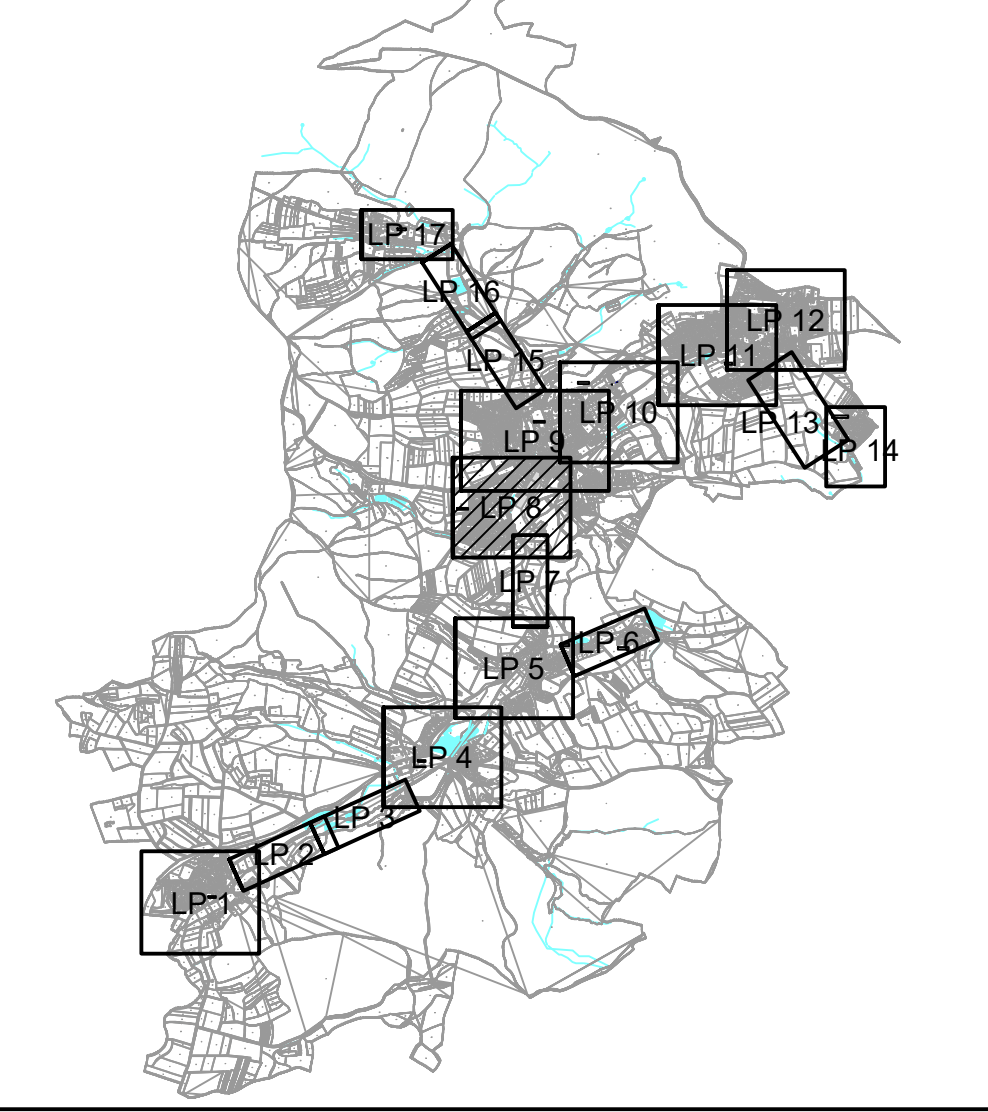





Weitramsdorf



- Legende :**
- Mischwasserkanal / -schacht
 - - - Druckleitung Mischwasserkanal / -schacht
 - Regenwasserkanal / -schacht
 - - - Druckleitung Regenwasserkanal / -schacht
 - Schmutzwasserkanal / -schacht
 - - - Druckleitung Schmutzwasser / -schacht
 - Kanal / Schacht stillgelegt

Nr. / Änderung	Datum	gezeichnet	geprüft
Lagebezug	<input checked="" type="checkbox"/> Gauß-Krüger-Koordinatensystem	<input type="checkbox"/> UTM-Koordinatensystem	<input type="checkbox"/> Lokal
Höhenbezug	<input type="checkbox"/> DHHN12 (NN)	<input checked="" type="checkbox"/> DHHN2016 (NNH)	<input type="checkbox"/> Lokal
Projekt:			
Gemeinde Weitramsdorf			
Wasserrechtsantrag, Mischwasseranlage			
Planinhalt:			
Lageplan - Kanalbestand Weitramsdorf			
BESTAND			
Maststab:	Projekt-Nr.:	Anlage:	entworfen:
1:1000	2021-057	6.6.8	25.07.2024
Vorbereitet:	gezeichnet:	Datum:	Name:
	25.07.2024		Kuhn
	geprüft:	Datum:	geprüft:
	25.07.2024		Brückner
Verlesen:			
			
Gemeinde Weitramsdorf Urmersdorfer Straße 11 04749 Weitramsdorf	Gaul Ingenieure Gaulhofstraße 110 04109 Leipzig 09 519 65 10-0 www.gaul-ingenieur.de leipzig@gaul-ingenieur.de		
25.07.2024 Datum		25.07.2024 Datum	