





Nr.:	Änderung:	Datum:	gezeichnet:	geprüft:
Lagebezug: <input checked="" type="checkbox"/> Gauß-Krüger-Koordinatensystem <input type="checkbox"/> UTM-Koordinatensystem <input type="checkbox"/> Lokal		Höhenbezug: <input type="checkbox"/> DHHN12 (NN) <input checked="" type="checkbox"/> DHHN2016 (NHN) <input type="checkbox"/> Lokal		
Projekt: Gemeinde Weitraamsdorf Wasserrechtsantrag, Mischwasseranlage				
Planinhalt: Lageplan - Kanalbestand Altenhof/Hergramsdorf				
Leistungsphase: BESTAND		Datum:	Name:	
Maßstab: 1:1000	Projekt-Nr.: 2021-057	Anlage: 6.6.6	entworfen:	
			gezeichnet:	25.07.2024 Kuhn
			geprüft:	25.07.2024 Brückner
Vorhabensträger:  Gemeinde Weitraamsdorf Ummerstädter Straße 11 96479 Weitraamsdorf		Verfasser:  Gundelshheimer Straße 110 D-96052 Bamberg 09 51/9 65 10-0 www.gaul-ingenieure.de bamberg@gaul-ingenieure.de		
25.07.2024 Datum		 Unterschrift		25.07.2024 Datum
		 Unterschrift		