






Legende :

- · - · - ● Mischwasserkanal / -schacht
- - - - - ● Druckleitung Mischwasserkanal / -schacht
- · - · - ● Regenwasserkanal / -schacht
- - - - - ● Druckleitung Regenwasserkanal / -schacht
- · - · - ● Schmutzwasserkanal / -schacht
- - - - - ● Druckleitung Schmutzwasser / -schacht
- - - - - ● Kanal / Schacht stillgelegt

Nr.:		Änderung:		Datum:		gezeichnet:		geprüft:	
Lagebezug:		<input checked="" type="checkbox"/> Gauß-Krüger-Koordinatensystem		<input type="checkbox"/> UTM-Koordinatensystem		<input type="checkbox"/> Lokal			
Höhenbezug:		<input type="checkbox"/> DHHN12 (NN)		<input checked="" type="checkbox"/> DHHN2016 (NHN)		<input type="checkbox"/> Lokal			
Projekt:									
Gemeinde Weitramsdorf									
Wasserrechtsantrag, Mischwasseranlage									
Planinhalt:									
Lageplan - Kanalbestand Verbindungssammler Neundorf/Tambach									
Leistungsphase:						Datum:		Name:	
BESTAND						entworfen:			
Maßstab:		Projekt-Nr.:		Anlage:		gezeichnet:		25.07.2024	
1:1000		2021-057		6.6.2		geprüft:		25.07.2024	
Vorhabensträger:						Verfasser:			
 Gemeinde Weitramsdorf Ummerstadter Straße 11 96479 Weitramsdorf		 Gauß-Krüger-Koordinatensystem		 Gundelshheimer Straße 110 D-96052 Bamberg 09 51/9 65 10-0 www.gaul-ingenieure.de bamberg@gaul-ingenieure.de					
25.07.2024 Datum		 Unterschrift		25.07.2024 Datum		 Unterschrift			