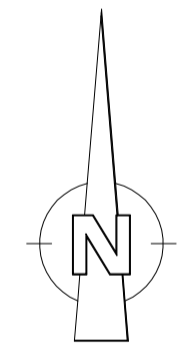
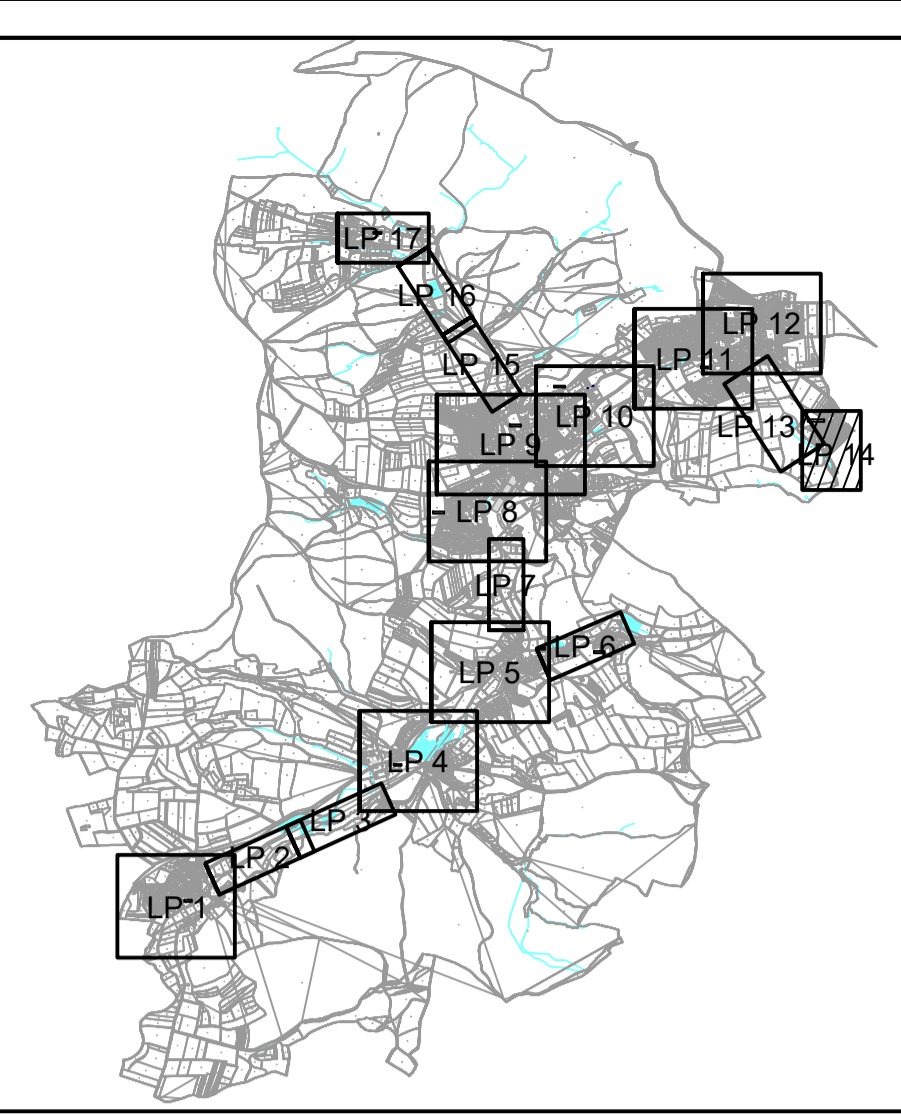
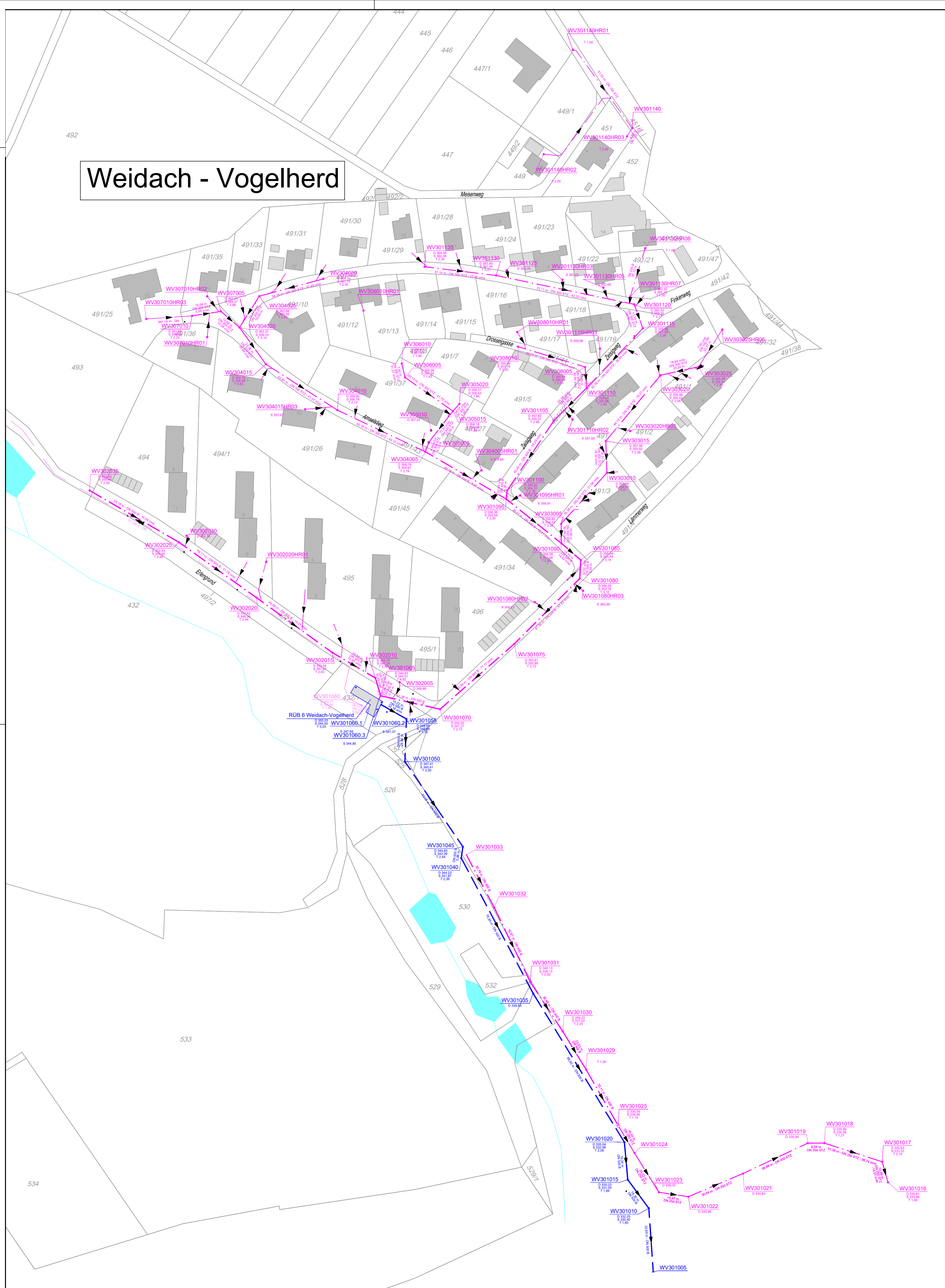






# Weidach - Vogelherd



## Legende :

- ● Mischwasserkanal / -schacht
- ● Druckleitung Mischwasserkanal / -schacht
- ● Regenwasserkanal / -schacht
- ● Druckleitung Regenwasserkanal / -schacht
- ● Schmutzwasserkanal / -schacht
- ● Druckleitung Schmutzwasser / -schacht
- ● Kanal / Schacht stillgelegt

Nr.:	Änderung:	Datum:	gezeichnet:	geprüft:
Lagebezug:	<input checked="" type="checkbox"/> Gauß-Krüger-Koordinatensystem	<input type="checkbox"/> UTM-Koordinatensystem	<input type="checkbox"/> Lokal	<input type="checkbox"/> Lokal
Höhenbezug:	<input type="checkbox"/> DHHN12 (NN)	<input checked="" type="checkbox"/> DHHN2016 (NHN)	<input type="checkbox"/> Lokal	<input type="checkbox"/> Lokal
Projekt:				
<b>Gemeinde Weitraamsdorf</b>				
<b>Wasserrechtsantrag, Mischwasseranlage</b>				
Planinhalt:				
Lageplan - Kanalbestand Weidach-Vogelherd				
Leistungsphase:		Datum:	Name:	
<b>BESTAND</b>		entworfen:		
Maßstab:	Projekt-Nr.:	Anlage:	gezeichnet:	25.07.2024
1:1000	2021-057	6.6.14	geprüft:	25.07.2024
Vorhabensträger:			Verfasser:	
 Gemeinde Weitraamsdorf Ummensteiner Straße 11 98479 Weitraamsdorf			 GAUL INGENIEURE Gundelshammer Straße 110 D-98052 Bamberg 09 519 65 10-0 www.gaul-ingenieure.de bamberg@gaul-ingenieure.de	
25.07.2024 Datum			 Unterschrift	
25.07.2024 Datum			 Unterschrift	