





**Legende :**

- ● Mischwasserkanal / -schacht
- ○ Druckleitung Mischwasserkanal / -schacht
- ● Regenwasserkanal / -schacht
- ○ Druckleitung Regenwasserkanal / -schacht
- ● Schmutzwasserkanal / -schacht
- ○ Druckleitung Schmutzwasser / -schacht
- ● Kanal / Schacht stillgelegt

Nr.:		Änderung:		Datum:		gezeichnet:		geprüft:	
Lagebezug:		<input checked="" type="checkbox"/> Gauß-Krüger-Koordinatensystem		<input type="checkbox"/> UTM-Koordinatensystem		<input type="checkbox"/> Lokal			
Höhenbezug:		<input type="checkbox"/> DHHN12 (NN)		<input checked="" type="checkbox"/> DHHN2016 (NHN)		<input type="checkbox"/> Lokal			
Projekt:									
<b>Gemeinde Weitramsdorf</b>									
<b>Wasserrechtsantrag, Mischwasseranlage</b>									
Planinhalt:									
<b>Lageplan - Kanalbestand Verbindungssammler Weidach-Vogelherd</b>									
Leistungsphase:						Datum:		Name:	
<b>BESTAND</b>									
Maßstab:		Projekt-Nr.:		Anlage:		gezeichnet:		25.07.2024	
1:1000		2021-057		6.6.13		geprüft:		25.07.2024	
Vorhabensträger:						Verfasser:			
 Gemeinde Weitramsdorf Ummerlatter Straße 11 96479 Weitramsdorf						 Gundelshaimer Straße 110 D-96052 Bamberg 09 519 65 10-0 www.gaul-ingenieure.de bamberg@gaul-ingenieure.de			
 25.07.2024 Datum						 25.07.2024 Datum			