




**Legende :**

- - - - - ⊗ Mischwasserkanal / -schacht
- - - - - ⊗ Druckleitung Mischwasserkanal / -schacht
- - - - - ⊗ Regenwasserkanal / -schacht
- - - - - ⊗ Druckleitung Regenwasserkanal / -schacht
- - - - - ⊗ Schmutzwasserkanal / -schacht
- - - - - ⊗ Druckleitung Schmutzwasser / -schacht
- - - - - ⊗ Kanal / Schacht stillgelegt

Nr.:	Änderung:	Datum:	gezeichnet:	geprüft:
Lagebezug: <input checked="" type="checkbox"/> Gauß-Krüger-Koordinatensystem <input type="checkbox"/> UTM-Koordinatensystem <input type="checkbox"/> Lokal		Höhenbezug: <input type="checkbox"/> DHHN12 (NN) <input checked="" type="checkbox"/> DHHN2016 (NHN) <input type="checkbox"/> Lokal		
Projekt: <b>Gemeinde Weitraisdorf</b> <b>Wasserrechtsantrag, Mischwasseranlage</b>				
Planinhalt: Lageplan 2 - Pumpwerk 4 Weidach, Röthenweg Schule				
Leistungsphase: <b>BESTAND</b>		Datum:	Name:	
Maßstab: 1:200	Projekt-Nr.: 2021-057	Anlage: 6.10.5	entworfen:	gezeichnet: 25.07.2024 geprüft: 25.07.2024
Vorhabensträger:  Gemeinde Weitraisdorf Ummerstädter Straße 11 96479 Weitraisdorf		Verfasser:  Gundelsheimer Straße 110 D-96052 Bamberg 09 51/9 65 10-0 www.gaul-ingenieure.de bamberg@gaul-ingenieure.de		
25.07.2024 Datum		 Unterschrift		25.07.2024 Datum